



Objekt
Landschaftsgarten

Datierung
um 1050

Anschrift
nähe Kantstraße; nahe Taxisstraße; Schloßberg

Kategorie
Denkmal

Zustand: teilsaniert

Fl.Nr.: 99

Beeinträchtigung des Ortsbildes:

Fußwege zur Burg sanieren

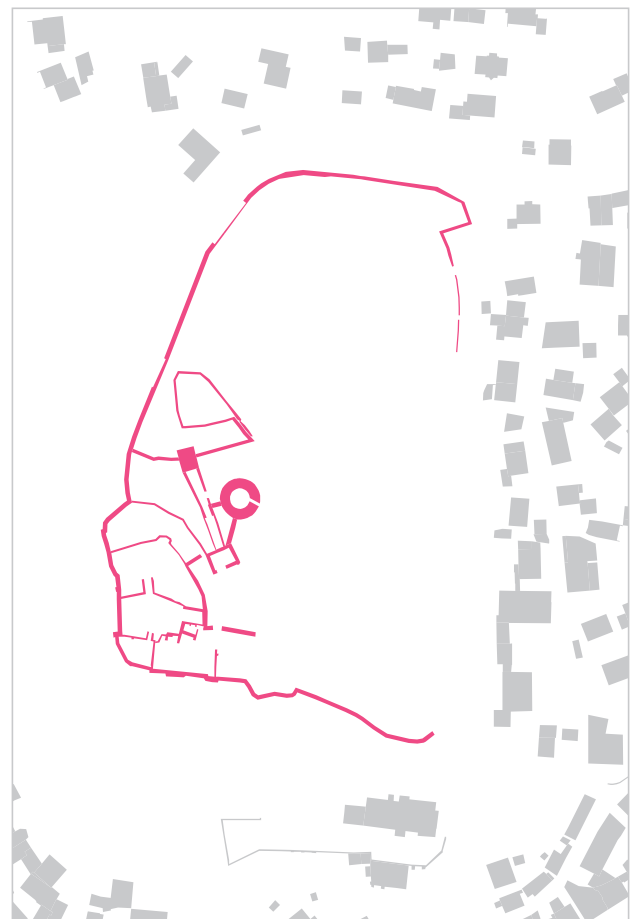
Lage und Bedeutung

Beschreibung

Burgruine, um 1050, 1634 aufgegeben; Ringmauer aus Bruchstein, mit nordöstlichem Tor (1. Tor); Kernburg mit 2. Tor mit flankierenden Bruchsteinmauern; 3. Tor, Torturm mit rundbogigem Eingang und Schildmauer über Graben, Quadermauerwerk; Stumpf des Bergfrieds, Rundturm mit Buckelquadern, wohl 2. Hälfte 12. Jh., daneben 4. Tor; 5. Tor, Torbau mit Sichtquadermauerwerk und rundbogigem Durchgang; 6. Tor, zweigeschossiger und gewölbter Torbau mit Resten der Burgkapelle im Obergeschoss, halbrunde Wandnischen mit Säulen; Umfassungsmauern des ehem. Palas, Bruchsteinmauerwerk; die Ostseite des Burgareals als englischer Park mit Allee ab 1812 angelegt.

Geschichte / Baugeschichte / historische Ortsstruktur

Fürsten von Thurn und Taxis: Erhaltung dieser romantischen Ueberreste. Er lies den steilen Berg ersteigbar machen und schuf herrliche Gartenpartien innerhalb der verfallenen Ringmauern. Rein gekarstete Wege ziehen umher, und grüne Wiesenflächen wechseln mit Bosketen und duftenden Blumenbeeten (Univ. Regensburg. 1819 Obstbäume





Objekt
Landschaftsgarten

Datierung
1842-43

Anschrift
Nähe Wörther Straße

Kategorie
Denkmal

Zustand: saniert

Fl.Nr.: 228

Beeinträchtigung des Ortsbildes:

Parkpflege

Lage und Bedeutung

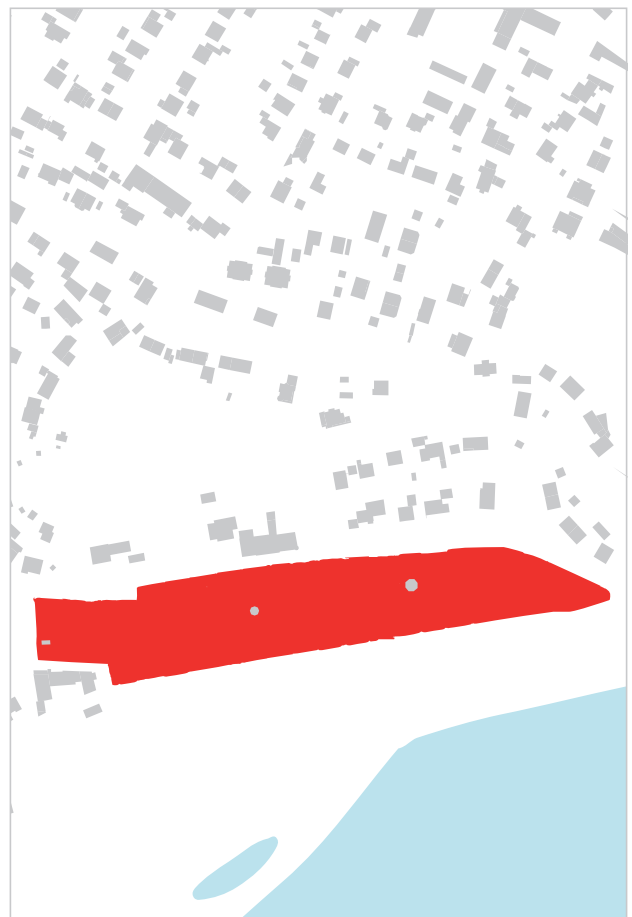
bedeutende Grünanlage im Gesamtkontext des Ensembles

Beschreibung

englischer Landschaftsgarten, sog. Fürstengarten, gestreckte Parkanlage, 1842-43; vom 1880 abgebrannten Schloss nur noch Fundamente und die Kelleranlagen erhalten (unbegebar), um 1842; chinesischer Pavillon, ehem. Sommerhaus, achteckiger Holzständerbau mit ausladenden Pagodendächern und ornamentaler Farbfassung, vor 1812 errichtet, 1842 weitgehend erneuert (1999 aus Park des Klosters Prüfening rückgeführt); gusseiserne Pavillon-Einfriedung, um 1900, Felderungen erneuert (ehem. Teil der Einfriedung des Bahnhofgeländes an der Friedenstraße in Regensburg, 2001 transloziert); Hangstützmauer des ehem. Pavillon-Standortes.

Geschichte / Baugeschichte / historische Ortsstruktur

Die ersten Planungen stammten vom Kunstgärtner Junghaenel (1842/43)^{5 6}. Der Chef der fürstlichen Verwaltung, Baron Doernberg, genehmigte im Namen des Fürsten gleichzeitig (15. August 1842) die Ausführung des vorgelegten Gartenplans. Junghaenel hatte auch ein Taubenhaus in der Nähe des bestehenden chinesischen Sommerhauses vorgesehen gehabt. (Univ.)





Objekt
Wohngebäude

Anschrift
Prüllstraße 1

Zustand: saniert

Beeinträchtigung des Ortsbildes:

Putzoberflächen

Datierung
mind. 1812

Kategorie
ortsbildprägend

Fl.Nr.: 62

alte Hs-Nr.: 41

Hs-Nr. vor 1812: 28

Lage und Bedeutung
Faltermayrhaus;

Beschreibung
zweigeschossiger, traufständiger, verputzter Satteldachbau mit Putzgliederung, Erker und Fensterfaschen

Geschichte / Baugeschichte / historische Ortsstruktur
ursprünglicher Besitzer: Michel Brunner / Michael Baumer, Zimmermann





Objekt
Wohngebäude

Anschrift
Prüllstraße 2

Zustand: saniert

Beeinträchtigung des Ortsbildes:

Dachaufbauten und Fenstergliederungen, Materialien, Haustüre

Datierung
mind. 1812

Kategorie
städtebauliche Kubatur ortsbildprägend

Fl.Nr.: 94

alte Hs-Nr.: 46

Hs-Nr. vor 1812: 32

Lage und Bedeutung
Leistenhaus

Beschreibung
zweigeschossiger, traufständiger, verputzter Satteldachbau mit Gesims im Traufbereich.

Geschichte / Baugeschichte / historische Ortsstruktur
Leistenhaus; Johann Leist / Josef Leist, Fischer





Objekt
Wohngebäude

Anschrift
Prüllstraße 3

Zustand: sanierungsbedürftig

Beeinträchtigung des Ortsbildes:

Verteilerkasten, Fenstergliederung, Putzoberfläche und Bepflanzung

Datierung

Kategorie
städtebauliche Kubatur ortsbildprägend

Fl.Nr.: 53

alte Hs-Nr.: 40

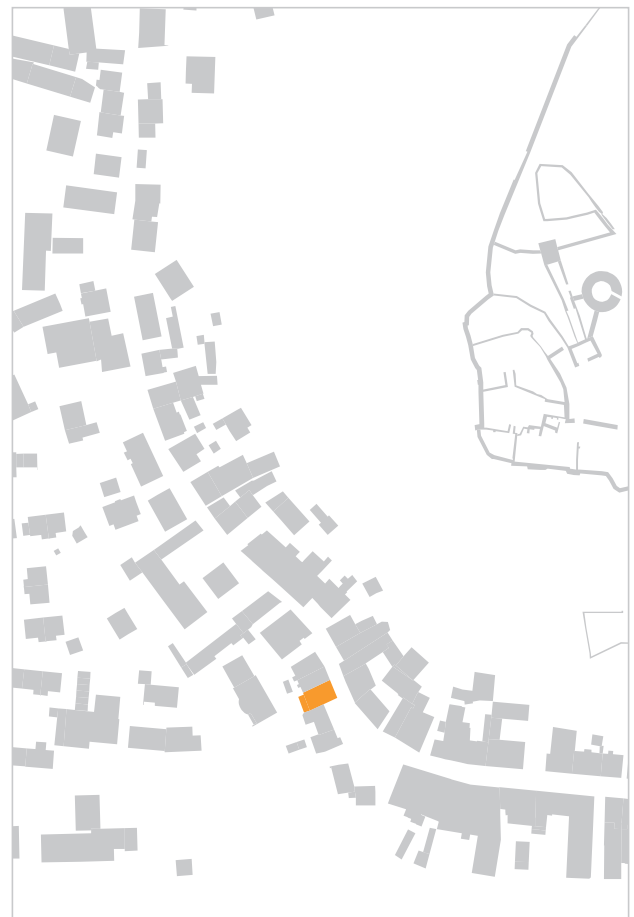
Hs-Nr. vor 1812: 27

Lage und Bedeutung
Sterzer Leerhaus

Beschreibung

zweigeschossiger, traufständiger, verputzter Satteldachbau mit intensiven Eingriffen in den 80iger Jahren.

Geschichte / Baugeschichte / historische Ortsstruktur
ursprünglicher Besitzer: Josef Stelzer / Joh. Selzer, Schuhmacher





Objekt
Wohngebäude

Anschrift
Prüllstraße 4

Zustand: saniert

Beeinträchtigung des Ortsbildes:

Umgang mit Sockelzone, Fenstergliederung und Farbgestaltung

Datierung

Kategorie
strukturprägend, Kubatur

Fl.Nr.: 94

alte Hs-Nr.: 45

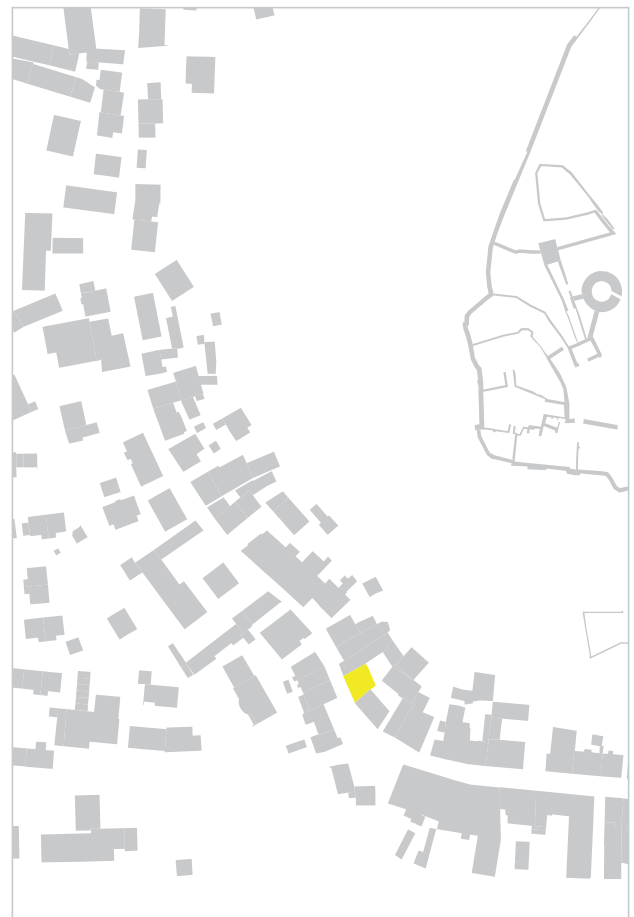
Hs-Nr. vor 1812: 31

Lage und Bedeutung
Kropfen-Haus

Beschreibung

zweigeschossiger, traufständiger, verputzter Satteldachbau mit intensiven Eingriffen in den 60iger Jahren.

Geschichte / Baugeschichte / historische Ortsstruktur
ursprünglicher Besitzer: Josef Kropf / Theresia Kropf, Witwe von Josef Kropf, Weinzierl





Objekt
Wohngebäude

Anschrift
Prüllstraße 5

Zustand: teilsaniert

Beeinträchtigung des Ortsbildes:

Putzoberfläche, Fenstergliederung

Datierung

Kategorie
strukturprägend

Fl.Nr.: 54

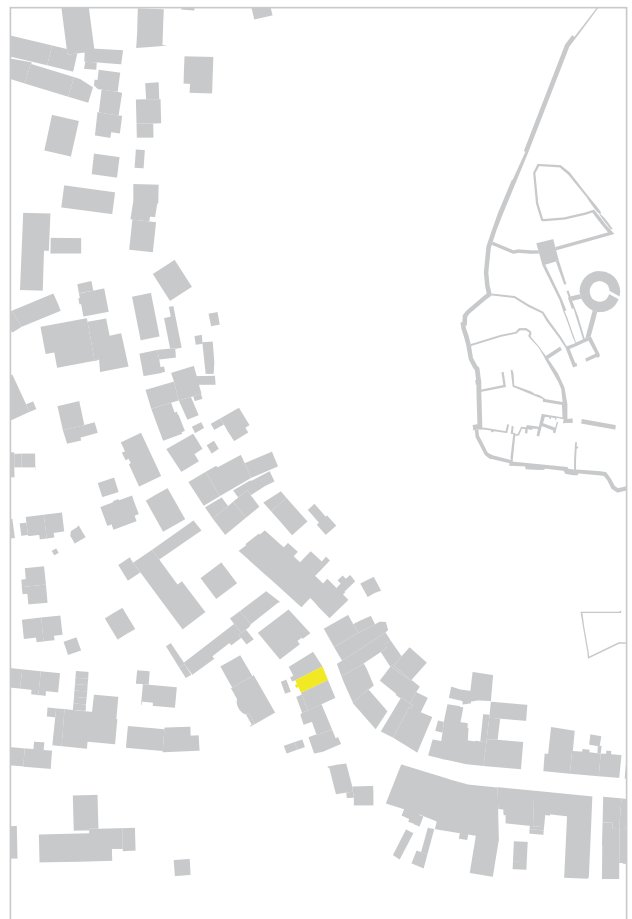
alte Hs-Nr.: 39

Hs-Nr. vor 1812: 26

Lage und Bedeutung
Schmidhamer Leerhaus

Beschreibung
zweigeschossiges, traufständiges, verputztes Gebäude

Geschichte / Baugeschichte / historische Ortsstruktur
ursprünglicher Besitzer: Thomas Braun / Lorenz Braun, Wagner





Objekt
Wohngebäude

Anschrift
Prüllstraße 6

Zustand: stark sanierungsbedürftig

Beeinträchtigung des Ortsbildes:

Wertigkeit der Substanz und Wirtschaftlichkeit einer Sanierung prüfen

Datierung

Kategorie
ortsbildprägend

Fl.Nr.: 50

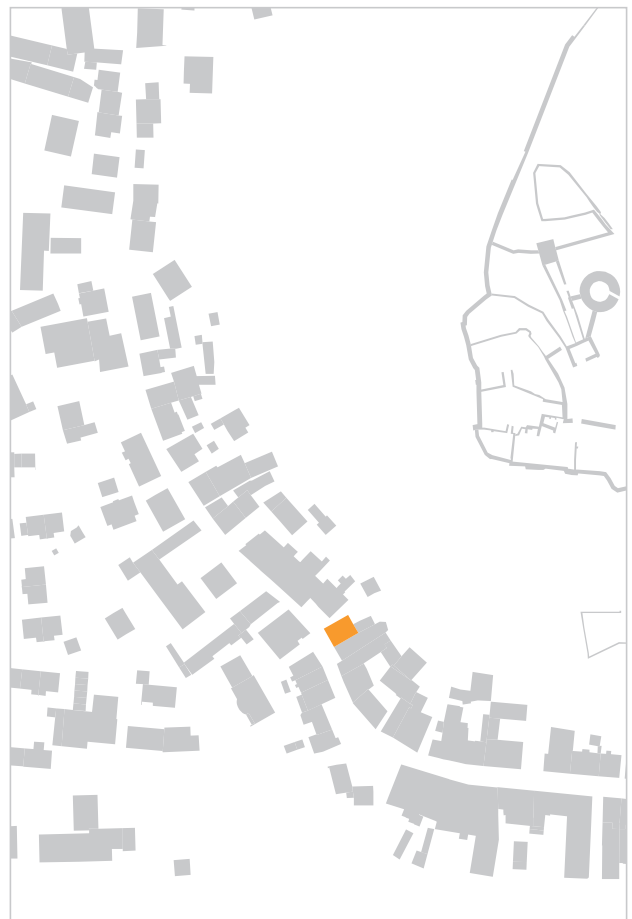
alte Hs-Nr.: 37

Hs-Nr. vor 1812: 24

Lage und Bedeutung
Luft Leerhaus

Beschreibung
zweigeschossiger, giebelständiger und verputzter Baukörper mit Krüppelwalmdach

Geschichte / Baugeschichte / historische Ortsstruktur
(Bürgermeister-Hintermayr-Haus); ursprünglicher Besitzer: Johann Lufts Wittib / Josef Stiersdorfer, Kleingütler





Objekt
Wohngebäude

Anschrift
Prüllstraße 7

Zustand: saniert

Beeinträchtigung des Ortsbildes:

aufgesetzte Jalousien, aufgeklebte Sprossen, Dacheindeckung

Datierung
mind. 1812

Kategorie
ortsbildprägend

Fl.Nr.:55

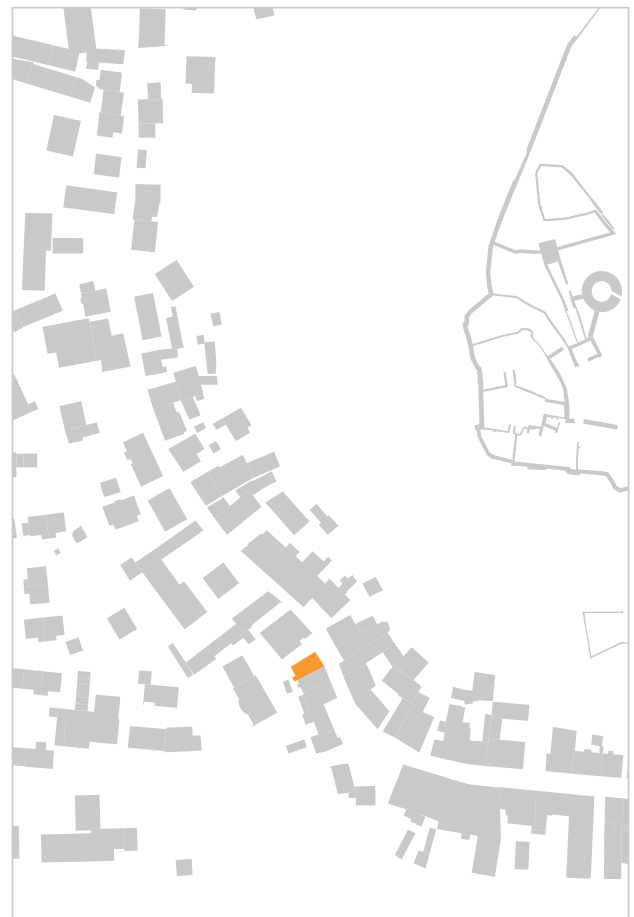
alte Hs-Nr.: 38

Hs-Nr. vor 1812: 25

Lage und Bedeutung
Scherer Leerhaus;

Beschreibung
zweigeschossiger, traufständiger, verputzter Baukörper

Geschichte / Baugeschichte / historische Ortsstruktur
ursprünglicher Besitzer: Andreas Schiell / Walburga Schierl, Witwe von Andreas Sch., Weber





Objekt
Wohngebäude

Anschrift
Prüllstraße 8

Zustand: saniert (Neubau?)

Beeinträchtigung des Ortsbildes:

Fensterteilung

Datierung

Kategorie
strukturprägend

Fl.Nr.: 48/2

alte Hs-Nr.: 34

Hs-Nr. vor 1812: 22

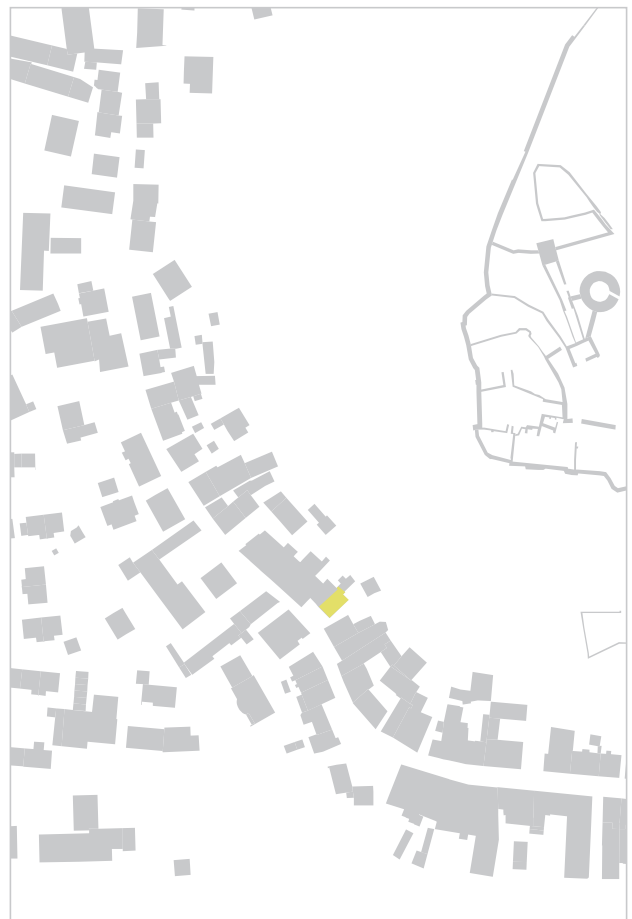
Lage und Bedeutung
Mittenberger Leerhaus

Beschreibung

zweigeschossiger, verputzter Wohnbau

Geschichte / Baugeschichte / historische Ortsstruktur

Mittenberger Leerhaus, "am Hang gelegen"; "Die Häng hinterm Haus mit riesigen Weinstöcken"; ursprünglicher Besitzer: Georg Mittenberger / a) Josef Heueck, Zimmermann, b) Johann Steindel, Maurer





Objekt
Wohngebäude

Anschrift
Prüllstraße 9

Zustand: saniert

Beeinträchtigung des Ortsbildes:

Umgang mit Dachaufbauten

Datierung
mind. 1812

Kategorie
ortsbildprägend - Prüfung Nachqualifizierung

Fl.Nr.: 56/1

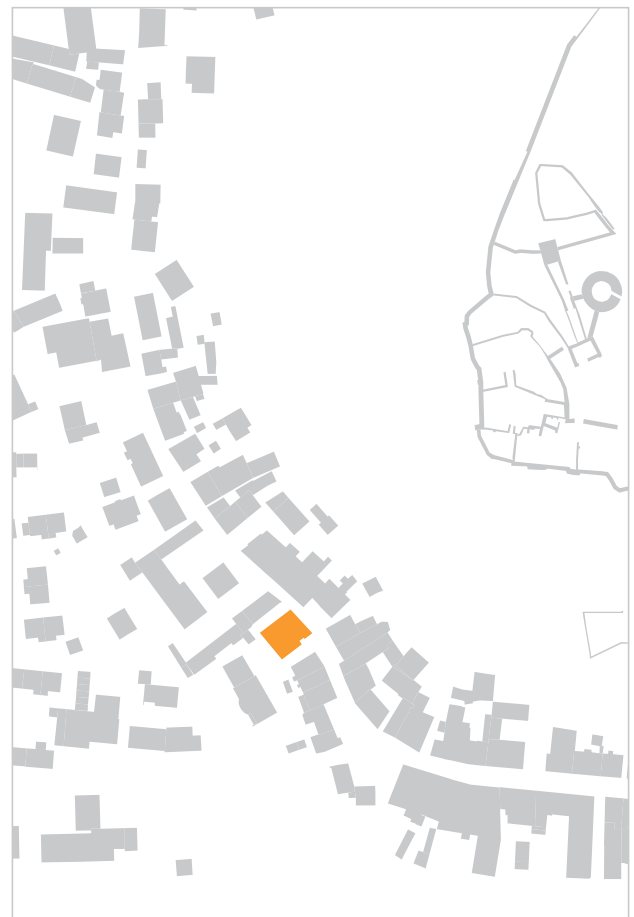
alte Hs-Nr.: 36

Hs-Nr. vor 1812: 23

Lage und Bedeutung
Hafnerhaus

Beschreibung
zweigeschossiger, verputzter Gebäudekörper mit Walmdach

Geschichte / Baugeschichte / historische Ortsstruktur
ursprünglicher Besitzer: Franz Schindler / Michael Merkel, Zimmermann





Objekt
Wohngebäude

Anschrift
Prüllstraße 11

Zustand: Neubau

Beeinträchtigung des Ortsbildes:

Datierung
Neubau um 1970

Kategorie
keinen Bezug zum Ensemble

Fl.Nr.: 57

alte Hs-Nr.: 32

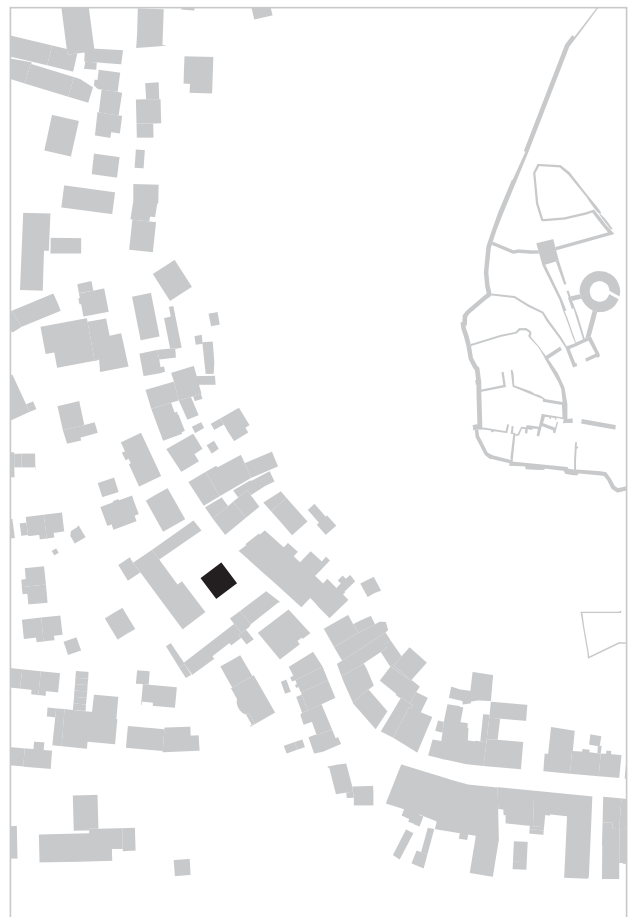
Hs-Nr. vor 1812: 20

Lage und Bedeutung
keine Altsubstanz mehr erkennbar

Beschreibung

zweigeschossiger, traufständiger Baukörper der 60er Jahre

Geschichte / Baugeschichte / historische Ortsstruktur
Meindlhaus; ursprünglicher Besitzer: Georg Meindl / Barbara Meindl, Witwe, Kleingütlerin





Objekt
Wohngebäude

Anschrift
Prüllstraße 12; Prüllstraße 14; Prüllstraße 14a

Zustand: saniert

Beeinträchtigung des Ortsbildes:

Fensterteilung, Umgang mit Dachausbauten und Gauen

Datierung
16. Jahrhundert

Kategorie
Denkmal

Fl.Nr.: 47 (Prüllstraße 12); 46 (Prüllstraße 14 & 14a)

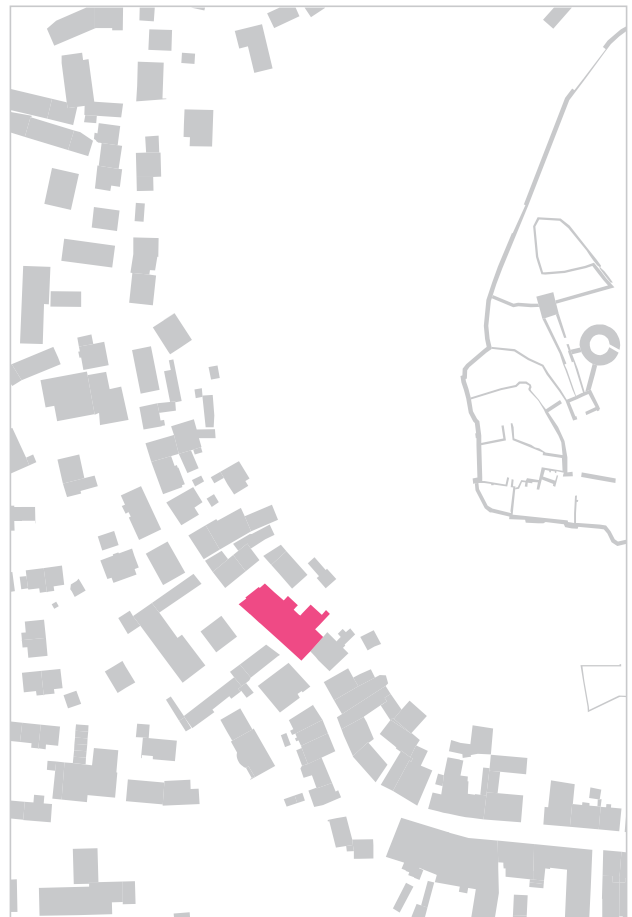
alte Hs-Nr.: 33

Hs-Nr. vor 1812: 21

Beschreibung

zweigeschossiger und traufständiger Satteldachbau, südlich Wohnhaus (Nr. 12), nördlich ehem. Wohnstallhaus (Nr. 14, 14a),

Geschichte / Baugeschichte / historische Ortsstruktur
sog. "Schobermetzgerhaus"; ursprünglicher Besitzer: Paul Schober / Josef Schober, Schuhmacher; "hat reale Metzgergerechtsame"





Objekt
Wohngebäude

Anschrift
Prüllstraße 15

Zustand: saniert

Beeinträchtigung des Ortsbildes:

außenliegender Edelstahlkamin analog SAT-Anlage
im Ensemble zu prüfen, Fenstergliederung und Fenster-
teilung

Lage und Bedeutung

Beschreibung
zweigeschossiger, traufständig und verputzter Gebäu-
dekomplex mit Krüppelwalmdach.

Geschichte / Baugeschichte / historische Ortsstruktur
Schlosserhaus; ursprünglicher Besitzer: Wenzel Gut-
hahn / Wenzeslaus Guthan

Datierung
Vermutlich Neubau

Keine Zuordnung zum Häuserverzeichnis vor 1812
laut Planüberlagerung der Flurkarten

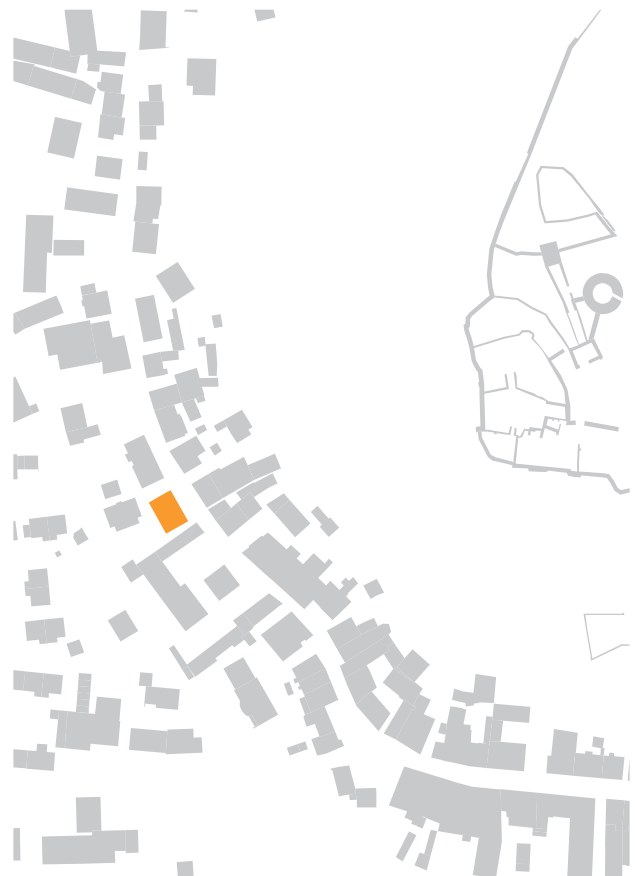
Kategorie

nur Raumkante bedeutend für das Ortsbild

Fl.Nr.: 44

alte Hs-Nr.: 29

Hs-Nr. vor 1812: 18





Objekt
Wohngebäude

Anschrift
Prüllstraße 16

Zustand: teilsaniert

Beeinträchtigung des Ortsbildes:

Verlust der alten Hofstelle, Farbgestaltung und Materialität Nebenanlagen, Garagen

Lage und Bedeutung

Beschreibung
zweigeschossiger Baukörper der 60er Jahre.

Geschichte / Baugeschichte / historische Ortsstruktur
Hofstetterhaus; ursprünglicher Besitzer: Michl Hofstetter / Michael Hofstetter, Weinzierl

Datierung
60er Jahre

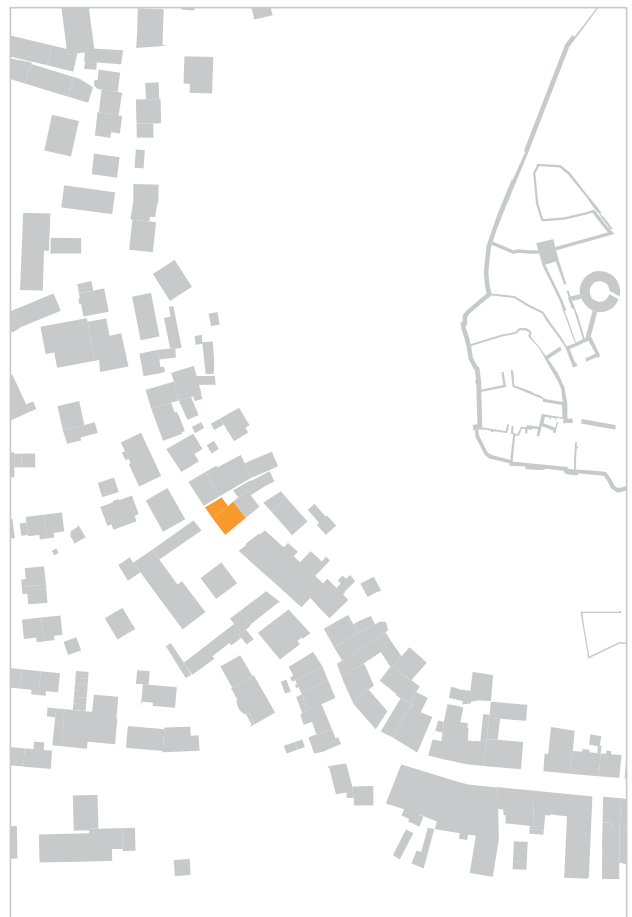
Keine Zuordnung zum Häuserverzeichnis vor 1812 laut Planüberlagerung der Flurkarten

Kategorie
nur Raumkante bedeutend für das Ortsbild

Fl.Nr.: 45

alte Hs-Nr.: 30

Hs-Nr. vor 1812: 19





Objekt
Wohngebäude

Anschrift
Prüllstraße 17

Zustand: sanierungsbedürftig

Beeinträchtigung des Ortsbildes:

aufgesetzte Jalousien, Fensterteilung

Datierung
60er Jahre

Keine Zuordnung zum Häuserverzeichnis vor 1812
laut Planüberlagerung der Flurkarten

Kategorie
nur Raumkante für das Ortsbild prägend

Fl.Nr.: 42

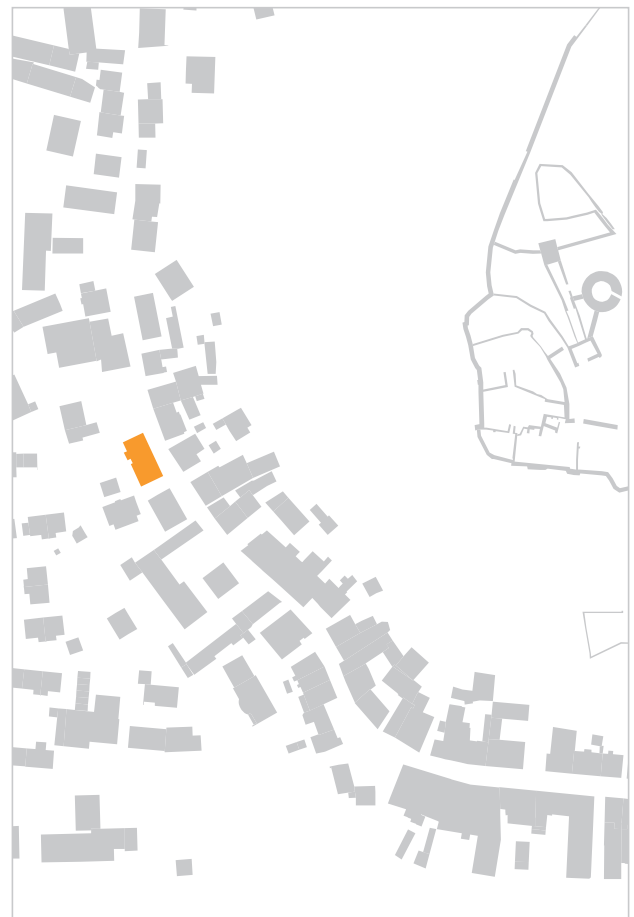
alte Hs-Nr.: 27

Hs-Nr. vor 1812: 16

Lage und Bedeutung

Beschreibung
zweigeschossiger, traufständiger und verputzter Baukörper der 60iger Jahre

Geschichte / Baugeschichte / historische Ortsstruktur
ursprünglich Pumpfenhaus; ursprünglicher Besitzer: Simon Fischer / Andreas Saurer, Kleingütler





Objekt
Wohngebäude

Anschrift
Prüllstraße 18

Zustand: sanierungsbedürftig

Beeinträchtigung des Ortsbildes:

Fensterteilung, aufgesetzte Jalousien

Datierung
mind. 1812

Kategorie
ortsbildprägend

Fl.Nr.: 100/21

alte Hs-Nr.: 28

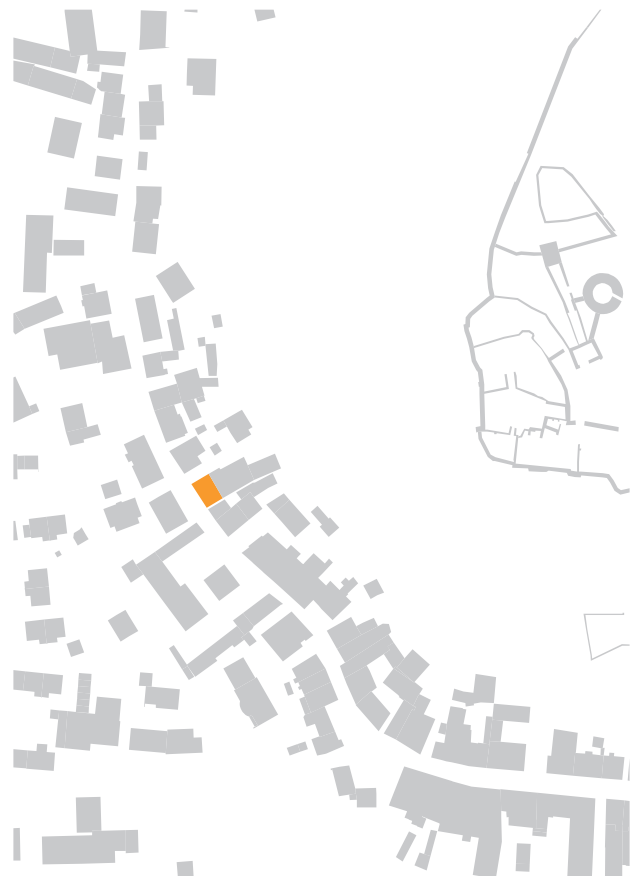
Hs-Nr. vor 1812: 17

Lage und Bedeutung

Beschreibung

eingeschossiger, giebelständiger, verputzter Baukörper

Geschichte / Baugeschichte / historische Ortsstruktur
Scherer Leerhaus; ursprünglicher Besitzer: Mathias Scherer / Johann Scherer, Maurer





Objekt
Wohngebäude

Anschrift
Prüllstraße 19

Zustand: saniert

Beeinträchtigung des Ortsbildes:

Eingangsbereich

Datierung
1909, Sanierung 1970

Keine Zuordnung zum Häuserverzeichnis vor 1812
laut Planüberlagerung der Flurkarten

Kategorie
nur Raumkante für das Ortsbild prägend

Fl.Nr.: 32

alte Hs-Nr.: 22

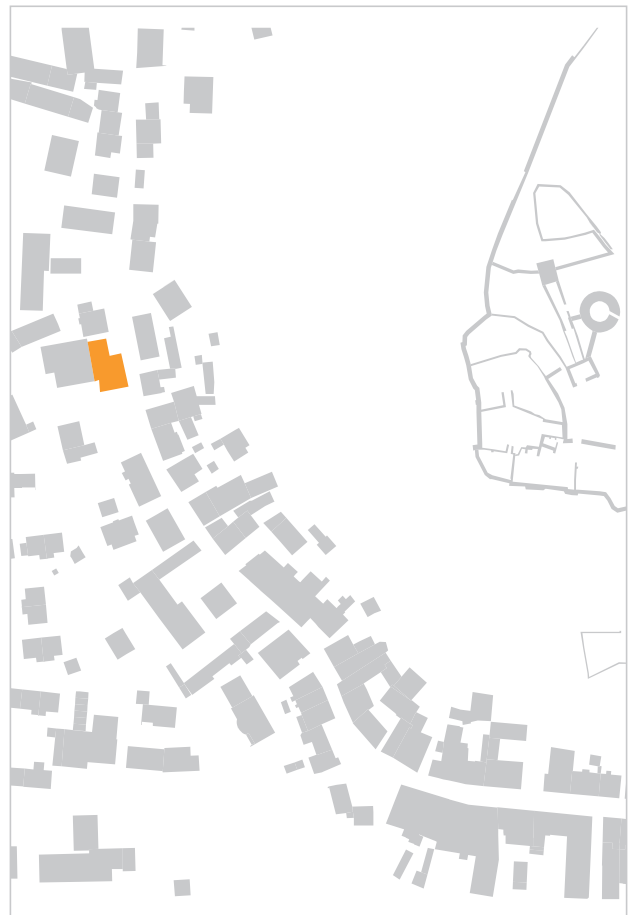
Hs-Nr. vor 1812: 11

Lage und Bedeutung

Beschreibung
zweigeschossiger, traufständiger, verputzter Baukörper

Geschichte / Baugeschichte / historische Ortsstruktur

Hofstelle aus dem frühen 19. Jahrhundert (1806)





Objekt
Wohngebäude

Anschrift
Prüllstraße 21

Zustand: Neubau

Beeinträchtigung des Ortsbildes:

Datierung
2003

Keine Zuordnung zum Häuserverzeichnis vor 1812
laut Planüberlagerung der Flurkarten

Kategorie
keinen Bezug zum Ensemble

Fl.Nr.:

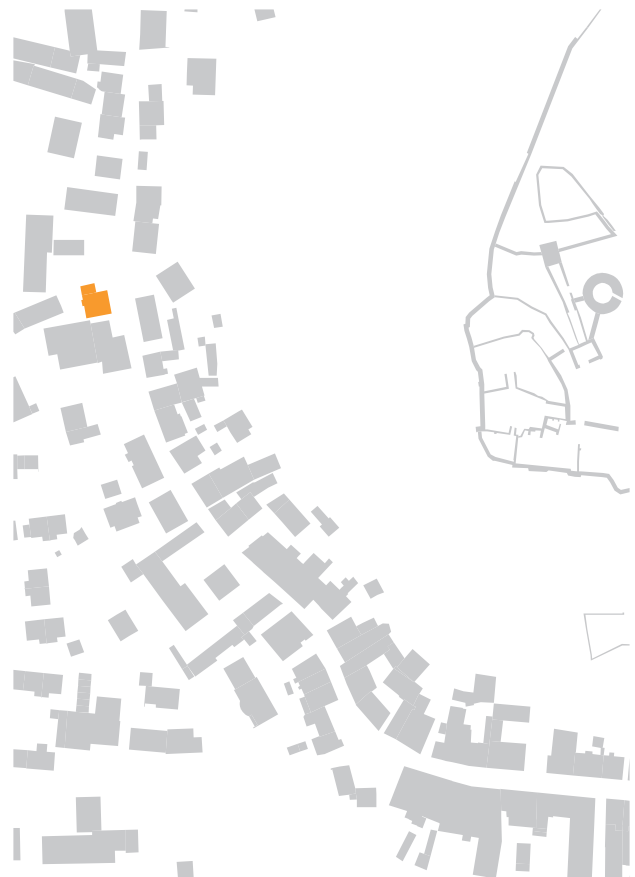
alte Hs-Nr.:

Hs-Nr. vor 1812:

Lage und Bedeutung

Beschreibung
zweigeschossiger, verputzter Baukörper mit Krüppel-
walmdach

Geschichte / Baugeschichte / historische Ortsstruktur





Objekt
Wohngebäude

Anschrift
Prüllstraße 22

Zustand: sanierungsbedürftig

Beeinträchtigung des Ortsbildes:

Sanierungsberatung

Datierung
Vermutlich Neubau

Keine Zuordnung zum Häuserverzeichnis vor 1812
laut Planüberlagerung der Flurkarten

Kategorie
nur Raumkante für das Ortsbild prägend

Fl.Nr.: 38

alte Hs-Nr.: 26

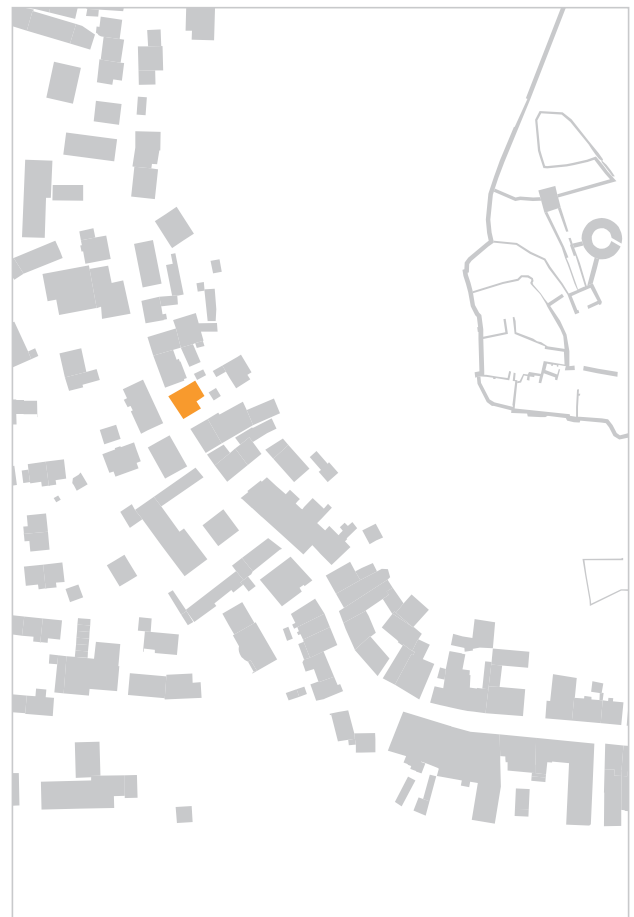
Hs-Nr. vor 1812: 15

Lage und Bedeutung

Beschreibung

zweigeschossiger, traufständiger und verputzter Baukörper

Geschichte / Baugeschichte / historische Ortsstruktur
ursprünglich Tringlhaus; ursprünglicher Besitzer: Wolfgang Tringl / Franz Xaver Drinkl, Kleingütler





Objekt
Wohngebäude

Anschrift
Prüllstraße 24

Zustand:

Beeinträchtigung des Ortsbildes:

Strukturputz, aufgesetzte Fenstergliederung

Datierung
mind. 1812

Kategorie
ortsbildprägend, Nachqualifizierung prüfen

Fl.Nr.: 37

alte Hs-Nr.: 25

Hs-Nr. vor 1812: 14

Lage und Bedeutung
Leuchtl Kaspar-Haus

Beschreibung
zweigeschossiger, traufständiger und verputzter Baukörper mit Krüppelwalmdach, Gesims und Fensterfaschen

Geschichte / Baugeschichte / historische Ortsstruktur
ursprünglicher Besitzer: Kaspar Leuchtl / Mathias Leuchtl, Weinzierl





Objekt

Anschrift

Prüllstraße 25

Zustand: abgebrochen

Beeinträchtigung des Ortsbildes:

Abhängig von Neubauplanung

Datierung

Kategorie

Fl.Nr.: 614

alte Hs-Nr.: 20

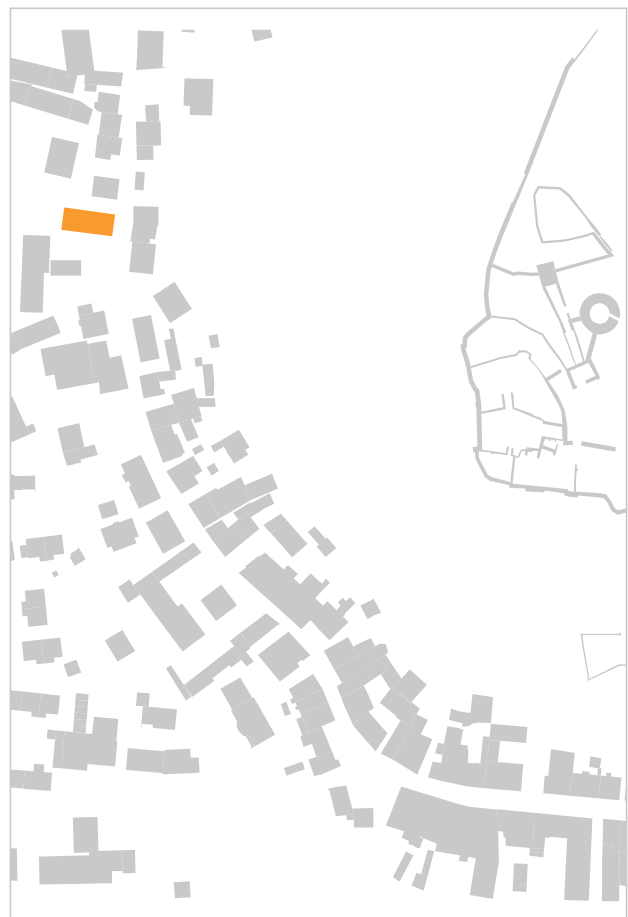
Hs-Nr. vor 1812: 86

Lage und Bedeutung

Beschreibung

Geschichte / Baugeschichte / historische Ortsstruktur

Verlust der historischen Substanz





Objekt
Wohngebäude

Anschrift
Prüllstraße 26

Zustand: saniert

Beeinträchtigung des Ortsbildes:

aufgesetzte Jalousien, Fensterteilung

Datierung

Kategorie
nur Raumkante für das Ortsbild prägend

Fl.Nr.: 36

alte Hs-Nr.: 24

Hs-Nr. vor 1812: 13

Lage und Bedeutung

Beschreibung
zweigeschossiger, giebelständiger und verputzter
Baukörper

Geschichte / Baugeschichte / historische Ortsstruktur
Leuthnerhaus; ursprünglicher Besitzer: Josef Leuthner,
Weinzierl





Objekt
Wohngebäude

Anschrift
Prüllstraße 28

Zustand: teilsaniert

Beeinträchtigung des Ortsbildes:

aufgesetzte Jalousien

Datierung
mind. 1812

Kategorie
ortsbildprägend - Nachqualifizierung prüfen

Fl.Nr.: 35

alte Hs-Nr.: 23

Hs-Nr. vor 1812: 12

Lage und Bedeutung

Typischer eingeschossiger Baukörpertyp, findet sich in Donaustauf entlang des Burgberges häufiger.

Beschreibung

eingeschossiger, traufständiger und verputzter Baukörper mit Wiederkehr und rahmenden Gesims.

Geschichte / Baugeschichte / historische Ortsstruktur

Stiersdorferhaus; ursprünglicher Besitzer: André Stiersdorfer / Mathias Stierstorfer, Zimmermann





Objekt
Wohngebäude

Anschrift
Prüllstraße 30

Zustand: teilsaniert

Beeinträchtigung des Ortsbildes:

Fassade dringend renovierungsbedürftig

Datierung
mind. 1812

Kategorie
ortsbildprägend

Fl.Nr.: 29

alte Hs-Nr.: 21

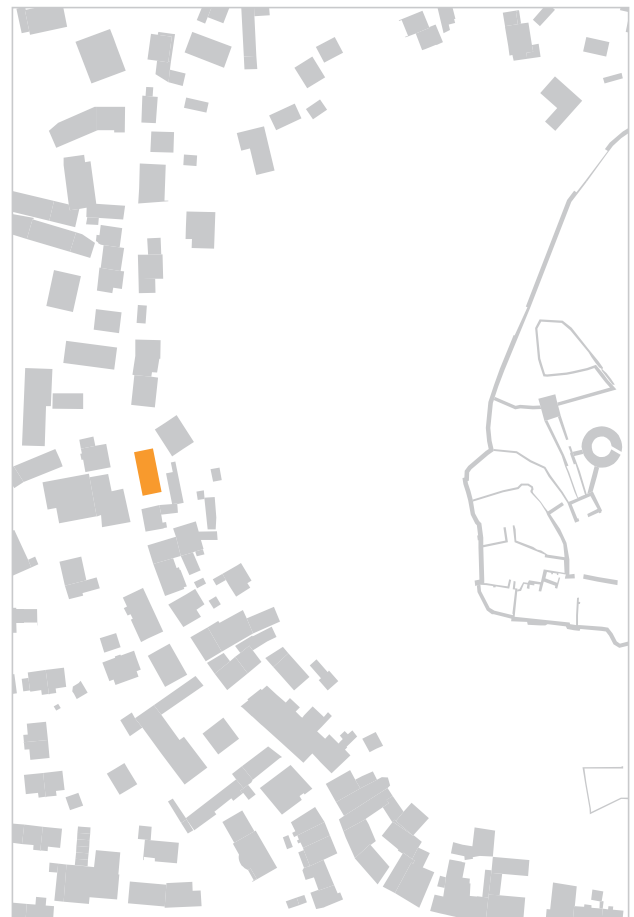
Hs-Nr. vor 1812: 10

Lage und Bedeutung
Brunner-Leerhaus

Beschreibung

eingeschossiger, traufständiger und verputzter Baukörper mit Krüppelwalmdach und Gesims im Traufbereich

Geschichte / Baugeschichte / historische Ortsstruktur
Brunner-Leerhaus; ursprünglicher Besitzer: Martin Brunner / Martin Härtl, Tagelöhner





Objekt
Wohngebäude

Anschrift
Prüllstraße 32

Zustand:

Beeinträchtigung des Ortsbildes:

Eingriff in den Grünraum Burgberg

Datierung
Neubau

Kategorie
keinen Bezug zum Ensemble

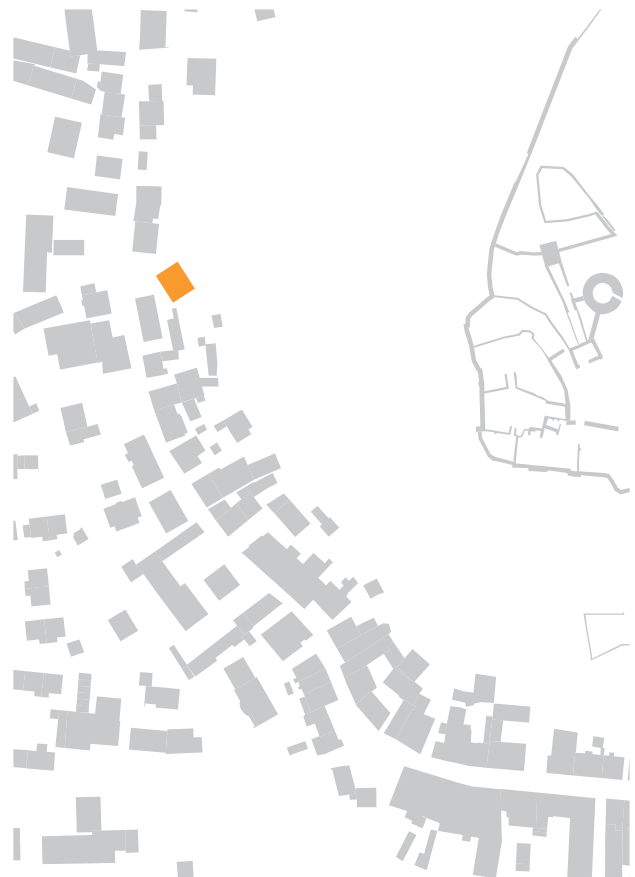
Fl.Nr.: 29/1

Lage und Bedeutung

Beschreibung

zweigeschossiger, traufständiger, verputzter Baukörper

Geschichte / Baugeschichte / historische Ortsstruktur





Objekt

Wohngebäude mit landwirtschaftlicher Hofstallung

Anschrift

Prüllstraße 34

Datierung

60iger Jahre

Kategorie

nur Raumkante für das Ortsbild prägend

Zustand: saniert

Fl.Nr.: 27

Beeinträchtigung des Ortsbildes:

alte Hs-Nr.: 19

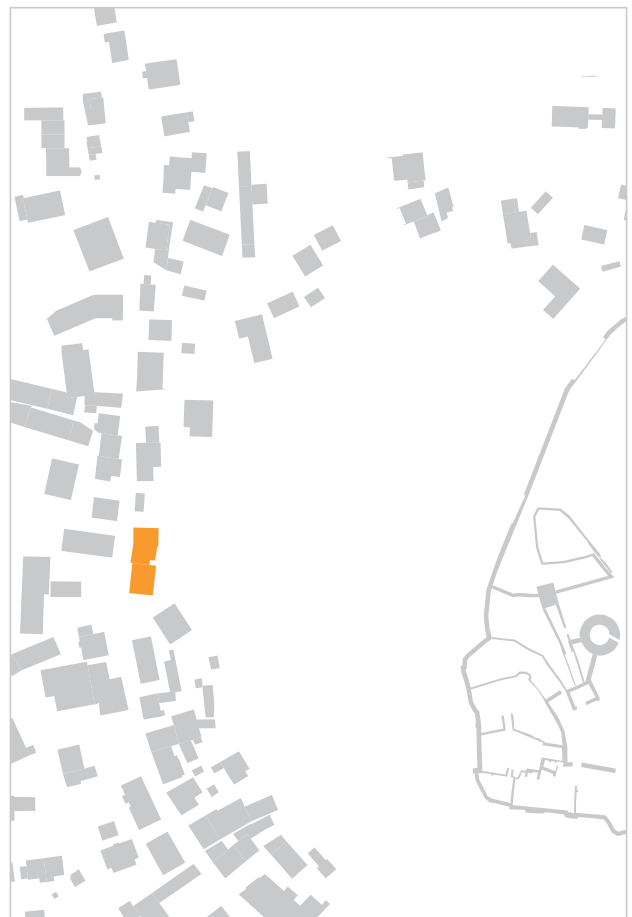
Gliederung der Fassade

Hs-Nr. vor 1812: 9

Lage und Bedeutung**Beschreibung**

zweigeschossiger, traufständiger, verputzter Baukörper der 60iger Jahre

Geschichte / Baugeschichte / historische Ortsstruktur
Leichtlhaus; ursprünglicher Besitzer: Georg Leichtl, Kleingütler





Objekt

Wohngebäude mit ehem. Stallung

Anschrift

Prüllstraße 40 - 40a

Zustand: saniert

Beeinträchtigung des Ortsbildes:

Datierung**Kategorie**

ortsbildprägend

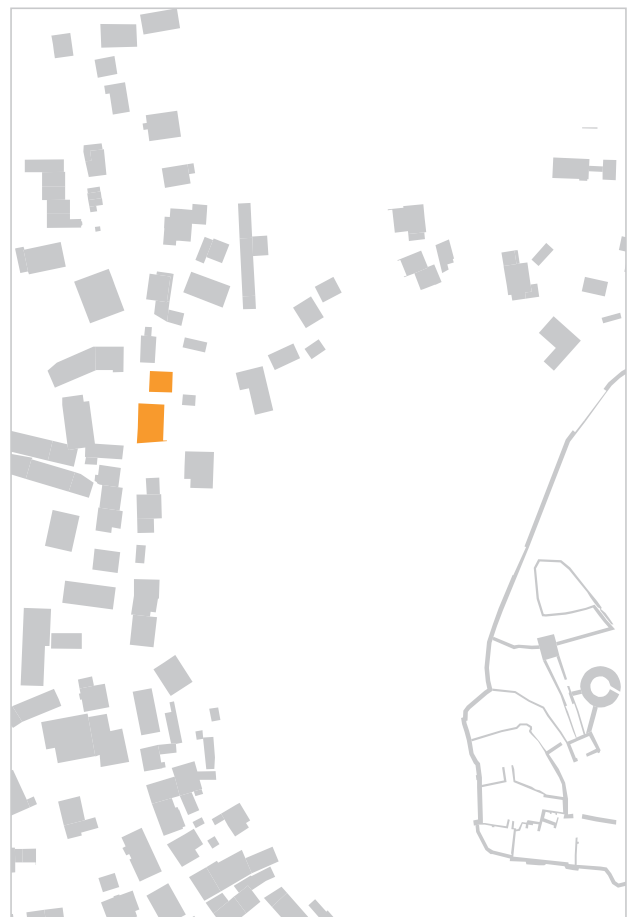
Fl.Nr.: 18/1; 18/2

alte Hs-Nr.: 17

Hs-Nr. vor 1812: 8

Lage und Bedeutung**Beschreibung**

Geschichte / Baugeschichte / historische Ortsstruktur
Karl-Leerhaus ("alter Eich-Hof"); ursprünglicher Besitzer: Josef Karl, Maurer





Objekt
Stadttor

Datierung
1842

Anschrift
Regensburger Straße 2, Maxstraße 49

Kategorie
Denkmal

Zustand: saniert

Fl.Nr.:63

Beeinträchtigung des Ortsbildes:

alte Hs-Nr.:

Hs-Nr. vor 1816:

Beschreibung

ehem. Türmerhaus, zweigeschossiger und giebelständiger Satteldachbau mit gewölbtem Durchgang, um 1600; zwei Torpfeiler anstelle des abgebrochenen Tores, mit Inschriften, bez. 1842.

Geschichte / Baugeschichte / historische Ortsstruktur





Objekt
Wohngebäude

Anschrift
Rubensstraße 1

Zustand: sanierungsbedürftig

Beeinträchtigung des Ortsbildes:

Jalousien

Datierung

Kategorie
keinen Bezug zum Ensemble

Fl.Nr.:

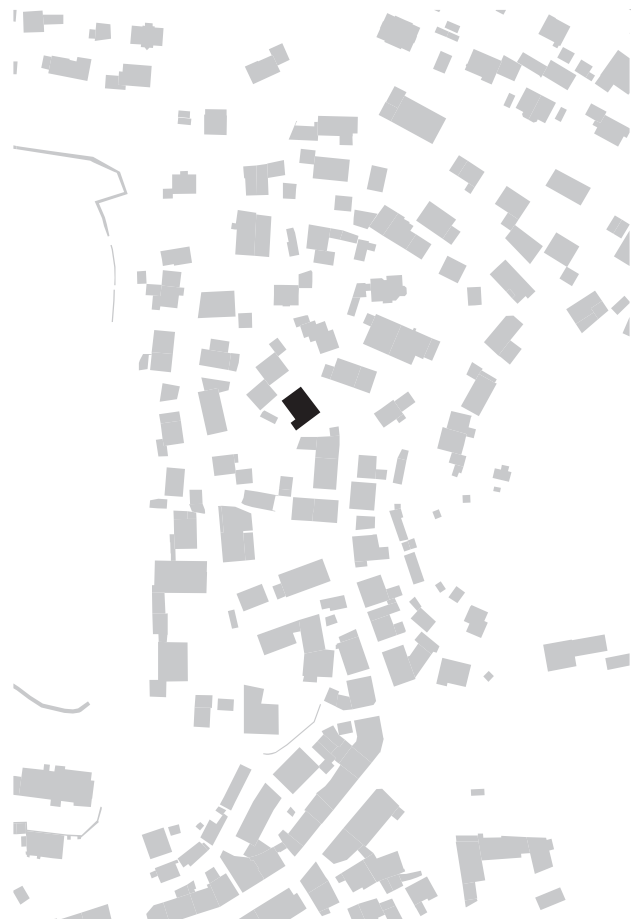
alte Hs-Nr.:

Hs-Nr. vor 1812:

Lage und Bedeutung

Beschreibung
zweistöckiger, traufständiger, verputzter Baukörper

Geschichte / Baugeschichte / historische Ortsstruktur





Objekt
Wohngebäude

Anschrift
Rubensstraße 2

Zustand: Neubau

Beeinträchtigung des Ortsbildes:

Verlust des historischen Bezuges

Lage und Bedeutung

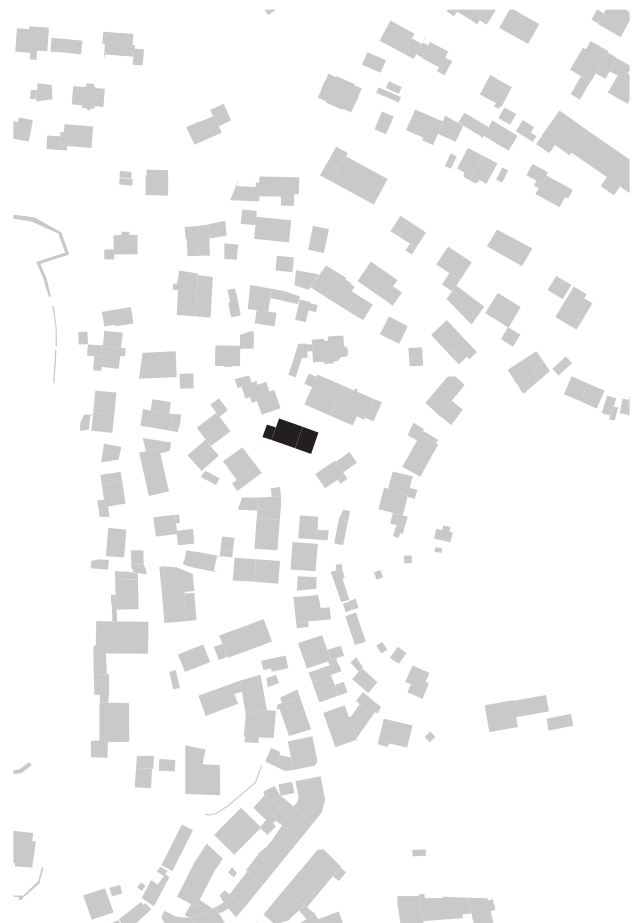
Beschreibung
zweistöckiger, traufständiger, verputzter Baukörper

Geschichte / Baugeschichte / historische Ortsstruktur

Datierung
Neubau 70iger Jahre

Kategorie
keinen Bezug zum Ensemble

Fl.Nr.: 198





Objekt
Wohngebäude

Datierung

Anschrift
Rubensstraße 3

Kategorie

Zustand:

Fl.Nr.: 188

Beeinträchtigung des Ortsbildes:

Lage und Bedeutung

Beschreibung

Geschichte / Baugeschichte / historische Ortsstruktur



Objekt
Wohngebäude

Anschrift
Rubensstraße 4

Zustand: Neubau

Beeinträchtigung des Ortsbildes:

Verlust des historischen Bezuges ; städtebauliche Ein-
fügung in die Umgebung in Bezug auf Kubatur und
Gestaltung ohne Ensemblebezug

Datierung
Neubau

Kategorie
Neubau ohne Ensemblebezug

Fl.Nr.: 199

alte Hs-Nr.: 111

Hs-Nr. vor 1812: 140

Lage und Bedeutung

Beschreibung

Geschichte / Baugeschichte / historische Ortsstruktur





Objekt
Wohngebäude

Anschrift
Rubensstraße 6

Zustand: Neubau

Beeinträchtigung des Ortsbildes:

Verlust des historischen Bezuges, Farbgestaltung

Datierung
Neubau

Kategorie
Neubau ohne Ensemblebezug

Fl.Nr.: 200

alte Hs-Nr.: 124

Hs-Nr. vor 1812: 120

Lage und Bedeutung

Beschreibung

Geschichte / Baugeschichte / historische Ortsstruktur

ursprünglich Weiglhaus mit Besitzerstruktur aus 1812
im Häuserverzeichnis vermerkt





Objekt
Wohnhaus

Anschrift
Taxisstraße 1

Zustand: saniert

Beeinträchtigung des Ortsbildes:

Datierung

Kategorie

ortsbildprägend

Fl.Nr.: 180/1

Lage und Bedeutung

Beschreibung
eingeschossiger, traufständiger, verputzter Baukörper

Geschichte / Baugeschichte / historische Ortsstruktur





Objekt
Wohnhaus

Anschrift
Taxisstraße 2

Zustand: teilsaniert

Beeinträchtigung des Ortsbildes:

Zigarettenautomat, SAT-Anlage

Datierung

Kategorie

ortsbildprägend

Fl.Nr.: 190

alte Hs-Nr.: 104

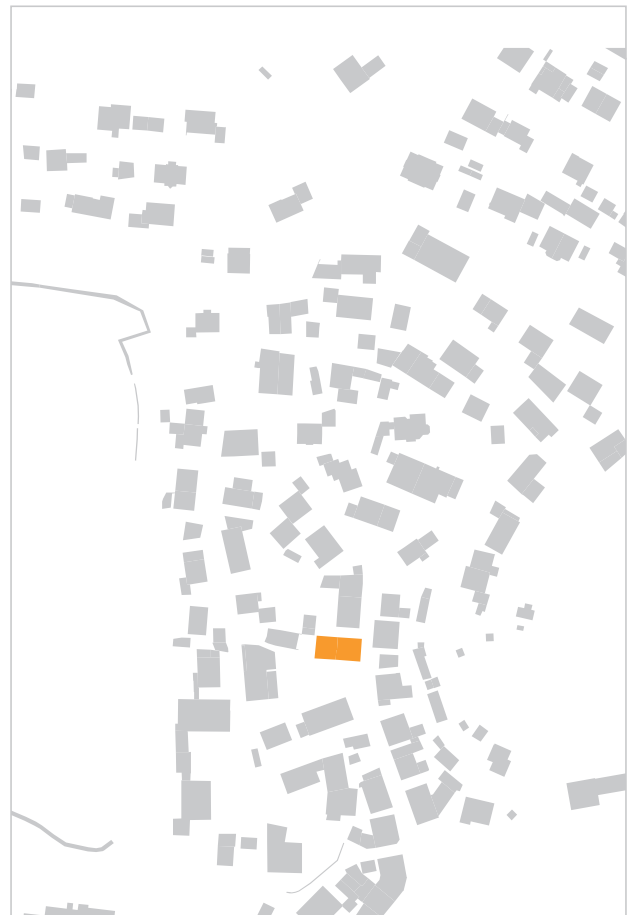
Hs-Nr. vor 1812: 101

Lage und Bedeutung

Beschreibung

Geschichte / Baugeschichte / historische Ortsstruktur

1812: Scheckhaus





Objekt
Kirchliche Einrichtung/ Pfarrsaal

Anschrift
Taxisstraße 3

Zustand: teilsaniert

Beeinträchtigung des Ortsbildes:

Dachform, Kubatur

Datierung
60iger Jahre

Kategorie
strukturprägend

Fl.Nr.: 190

Lage und Bedeutung

Beschreibung
dreigeschossiger, verputzter Baukörper mit Pultdach

Geschichte / Baugeschichte / historische Ortsstruktur





Objekt
Wohnhaus

Anschrift
Taxisstraße 5

Zustand: saniert

Beeinträchtigung des Ortsbildes:

Datierung

Kategorie
ortsbildprägend

Fl.Nr.: 117

alte Hs-Nr.: 148

Hs-Nr. vor 1812: 132

Lage und Bedeutung

Beschreibung
eingeschossiger, traufständiger, verputzter Baukörper

Geschichte / Baugeschichte / historische Ortsstruktur

1812: Heißenbergerhaus

1836-38: Thomas Haucker und Johann Lauberger, tagelöhner; Weinberg am Bräuberg mit Biethaus (Presshaus)





Objekt
Wohnhaus

Anschrift
Taxisstraße 6

Zustand: saniert

Beeinträchtigung des Ortsbildes:

Datierung

Kategorie
ortsbildprägend

Fl.Nr.: 182

alte Hs-Nr.: 149

Hs-Nr. vor 1812: 100

Lage und Bedeutung

Beschreibung
zweigeschossiger, verputzter, traufständiger Baukörper

Geschichte / Baugeschichte / historische Ortsstruktur

1812: Hintermayrhaus





Objekt
Wohnhaus

Anschrift
Taxisstraße 7

Zustand: saniert

Beeinträchtigung des Ortsbildes:

Datierung
nach 1812

Kategorie
ortsbildprägend

Fl.Nr.: 117

Lage und Bedeutung

Beschreibung
eingeschossiger, verputzter, traufständiger Baukörper

Geschichte / Baugeschichte / historische Ortsstruktur





Objekt
Wohnhaus

Anschrift
Taxisstraße 9

Zustand: sanierungsbedürftig

Beeinträchtigung des Ortsbildes:

Sanierungskonzept, Typ Kleinhaus im Ensemble

Datierung

1812

Kategorie

ortsbildprägend, Nachqualifizierung prüfen

Fl.Nr.: 115

alte Hs-Nr.: 144

Hs-Nr. vor 1812: 129

Lage und Bedeutung

Beschreibung

eingeschossiger, traufständiger, verputzter Baukörper

Geschichte / Baugeschichte / historische Ortsstruktur

Märklhaus

1836: Hartmann, Tagelöhner





Objekt
Wohnhaus

Anschrift
Taxisstraße 10

Zustand: sanierungsbedürftig

Beeinträchtigung des Ortsbildes:

Eternitfassadenplatten, Fensterteilungen: Sanierungskonzept; evtl. bei Abnahme der Fassadenplatten alte Putzstruktur/Gesims

Datierung

Kategorie
ortsbildprägend

Fl.Nr.: 185

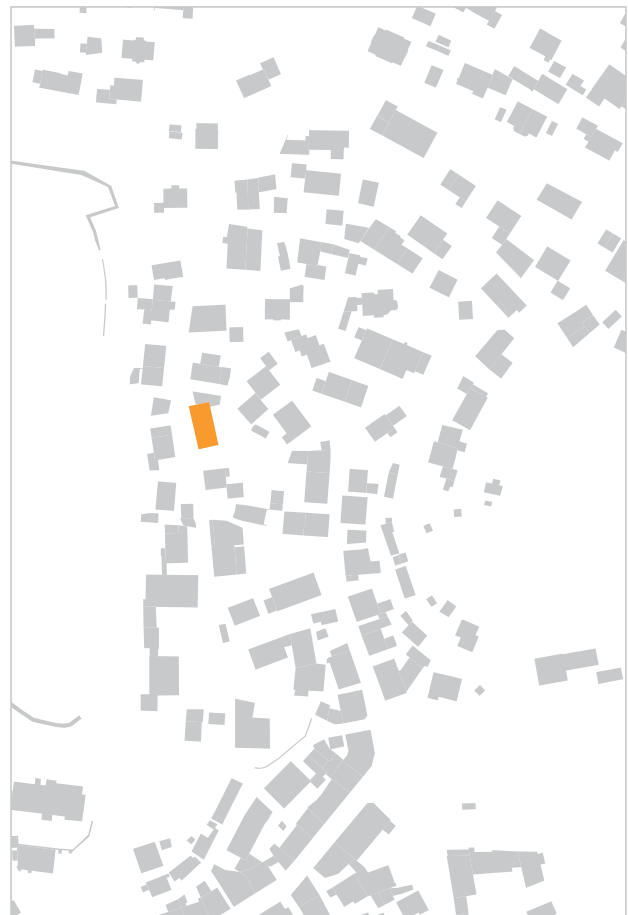
alte Hs-Nr.: 145

Hs-Nr. vor 1812: 130

Lage und Bedeutung

Beschreibung
eingeschossiger, traufständiger, verputzter Baukörper

Geschichte / Baugeschichte / historische Ortsstruktur





Objekt
Wohnhaus

Anschrift
Taxisstraße 12

Zustand: sanierungsbedürftig

Beeinträchtigung des Ortsbildes:

Typ Tagelöhnerhaus, Sanierungskonzept

Datierung

Kategorie
ortsbildprägend

Fl.Nr.: 186

alte Hs-Nr.: 146

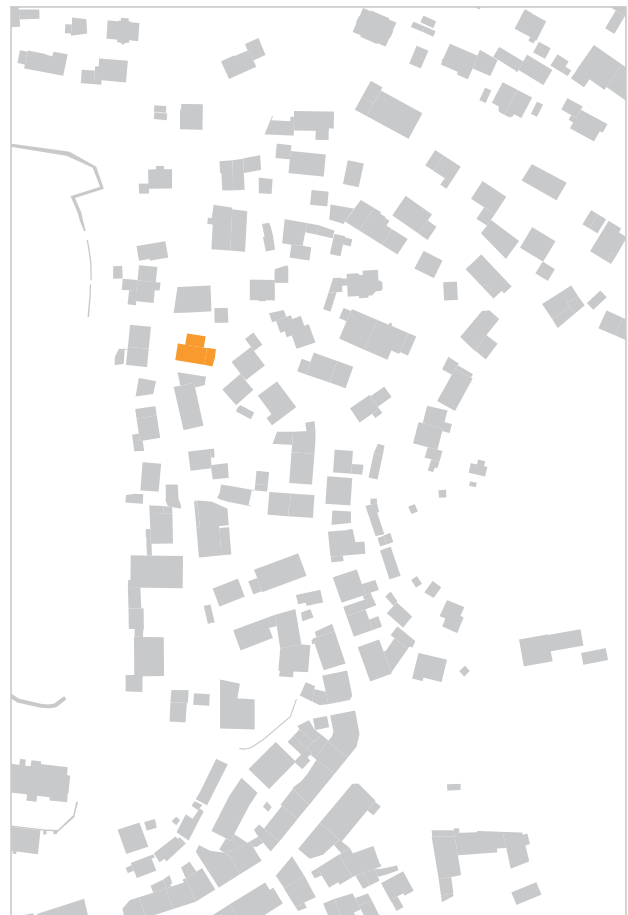
Hs-Nr. vor 1812: 131

Lage und Bedeutung

Beschreibung

eingeschossiger Baukörper, verputzt und leicht erhöht

Geschichte / Baugeschichte / historische Ortsstruktur





Objekt
Wohnhaus

Anschrift
Taxisstraße 13

Zustand: saniert

Beeinträchtigung des Ortsbildes:

Datierung

Kategorie
ortsbildprägend

Fl.Nr.: 114/2

alte Hs-Nr.: 141

Hs-Nr. vor 1812: 128

Lage und Bedeutung

Beschreibung
eingeschossiger, traufständiger, verputzter Baukörper

Geschichte / Baugeschichte / historische Ortsstruktur

Tagelöhnerhaus





Objekt
Wohnhaus

Anschrift
Taxisstraße 14

Zustand:

Beeinträchtigung des Ortsbildes:

Vorraum/Hof

Datierung

Kategorie
keinen Bezug zum Ensemble

Fl.Nr.: 187

alte Hs-Nr.: 140

Hs-Nr. vor 1812: 126

Lage und Bedeutung
direkt an Weggabelung

Beschreibung
zweigeschossiger, giebelständiger verputzter Baukörper

Geschichte / Baugeschichte / historische Ortsstruktur
ursprünglich Weinbauer





Objekt
Wohnhaus

Anschrift
Taxisstraße 15

Zustand:

Beeinträchtigung des Ortsbildes:

Fensterbänke oben

Datierung

Kategorie
keinen Bezug zum Ensemble

Fl.Nr.: 114

alte Hs-Nr.: 142

Lage und Bedeutung

Beschreibung
zweigeschossiger, traufständiger verputzter Baukörper

Geschichte / Baugeschichte / historische Ortsstruktur





Objekt
Wohnhaus

Anschrift
Taxisstraße 16

Zustand: saniert

Beeinträchtigung des Ortsbildes:

Kamine

Datierung

Kategorie
keinen Bezug zum Ensemble

Fl.Nr.: 203

alte Hs-Nr.: 128

Hs-Nr. vor 1812: 119

Lage und Bedeutung

Beschreibung
zweigeschossiger, verputzter Baukörper an leichter Hanglage mit Eckfenster

Geschichte / Baugeschichte / historische Ortsstruktur

1812: Huberhaus: Zimmermann





Objekt

Wohnhaus (früher mit Stallung)

Anschrift

Taxisstraße 17

Zustand: saniert

Beeinträchtigung des Ortsbildes:

Stallanbauten wohl durch Neubauten ersetzt

Gartenanlage mit Obstbäumen und Einfriedungen sichern

Lage und Bedeutung

Sicherung der alten Obstgärten als wichtige Freiraumelemente im Ensemble

Beschreibung

zweigeschossiger, traufständiger, verputzter Baukörper

Geschichte / Baugeschichte / historische Ortsstruktur

Höflingerhaus: Tagelöhnerhaus um 1836

Datierung**Kategorie**

ortsbildprägend - Nachqualifizierung prüfen

Fl.Nr.: 113

alte Hs-Nr.: 138

Hs-Nr. vor 1812: 127





Objekt
Wohnhaus

Anschrift
Taxisstraße 18

Zustand: saniert

Beeinträchtigung des Ortsbildes:

Einfriedung, fehlende Bepflanzung

Datierung

Kategorie
keinen Bezug zum Ensemble

Fl.Nr.:

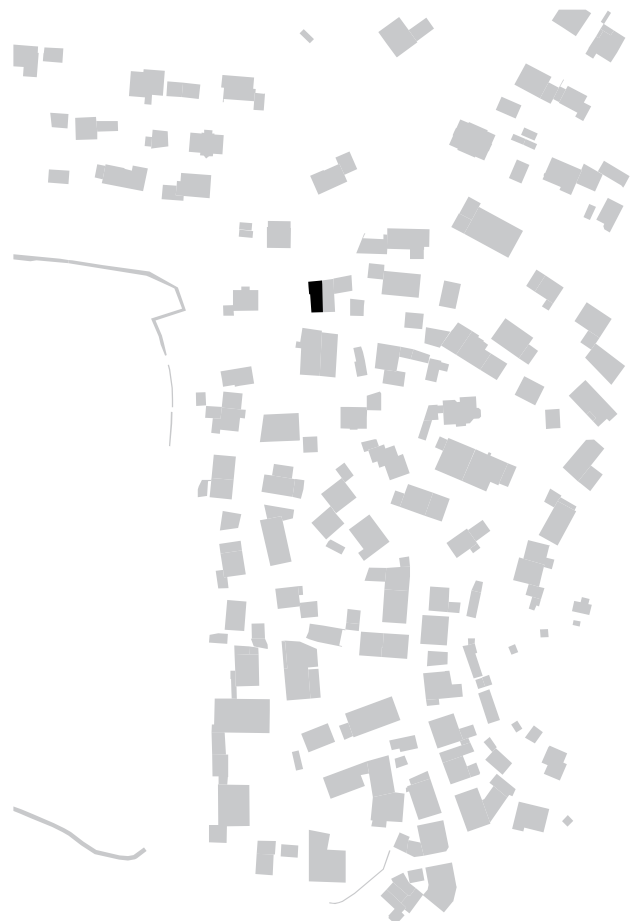
alte Hs-Nr.:

Hs-Nr. vor 1812:

Lage und Bedeutung

Beschreibung
zweigeschossiger, traufständiger, verputzter Baukörper

Geschichte / Baugeschichte / historische Ortsstruktur





Objekt
Wohnhaus

Anschrift
Taxisstraße 19

Zustand:

Beeinträchtigung des Ortsbildes:

Städtebauliche Kubatur nicht passend zum Altbau, vermutlich ursprünglich Stall oder Lager, Dacheindeckung

Datierung

Kategorie
keinen Bezug zum Ensemble

Fl.Nr.: 113/2

alte Hs-Nr.: 139

Lage und Bedeutung

Beschreibung
zweigeschossiger, traufseitiger, verputzter Baukörper

Geschichte / Baugeschichte / historische Ortsstruktur





Objekt**Anschrift**

Taxisstraße 20

Zustand: sanierungsbedürftig

Beeinträchtigung des Ortsbildes:

Datierung**Kategorie**

keinen Bezug zum Ensemble

Fl.Nr.: 204/4

alte Hs-Nr.: 126

Hs-Nr. vor 1812: 121

Lage und Bedeutung**Beschreibung**

zweigeschossiger, giebelständiger, verputzter Baukörper

Geschichte / Baugeschichte / historische Ortsstruktur

ursprünglich Tagelöhnerhaus





Objekt
Stöckl Leerhaus

Anschrift
Taxisstraße 21

Zustand: Neubau

Beeinträchtigung des Ortsbildes:

Datierung
2013/14

Kategorie
strukturprägend

Fl.Nr.: 112

alte Hs-Nr.: 137

Hs-Nr. vor 1812: 125

Lage und Bedeutung

Beschreibung

zweigeschossiger, giebelständiger und verputzter
Baukörper

Geschichte / Baugeschichte / historische Ortsstruktur

1812: Feher Georg, Tagelöhner





Objekt
Wohnhaus

Anschrift
Taxisstraße 23

Zustand:

Beeinträchtigung des Ortsbildes:

Datierung

Kategorie
strukturprägend

Fl.Nr.: 108

alte Hs-Nr.: 134

Hs-Nr. vor 1812: 123

Lage und Bedeutung
relativ alleinstehendes Haus

Beschreibung
Wohnhaus mit einem Vollgeschoss und Krüppelwalmdach

Geschichte / Baugeschichte / historische Ortsstruktur

Schmidsche Haus "beim Schmid": Zimmermann Wolfgang Krempf

Sanierung oder Neubau in den 80iger Jahren





Objekt
Wegkapelle

Anschrift
Walhallastraße

Zustand: saniert

Beeinträchtigung des Ortsbildes:

Datierung
19. Jh.

Kategorie
Denkmal

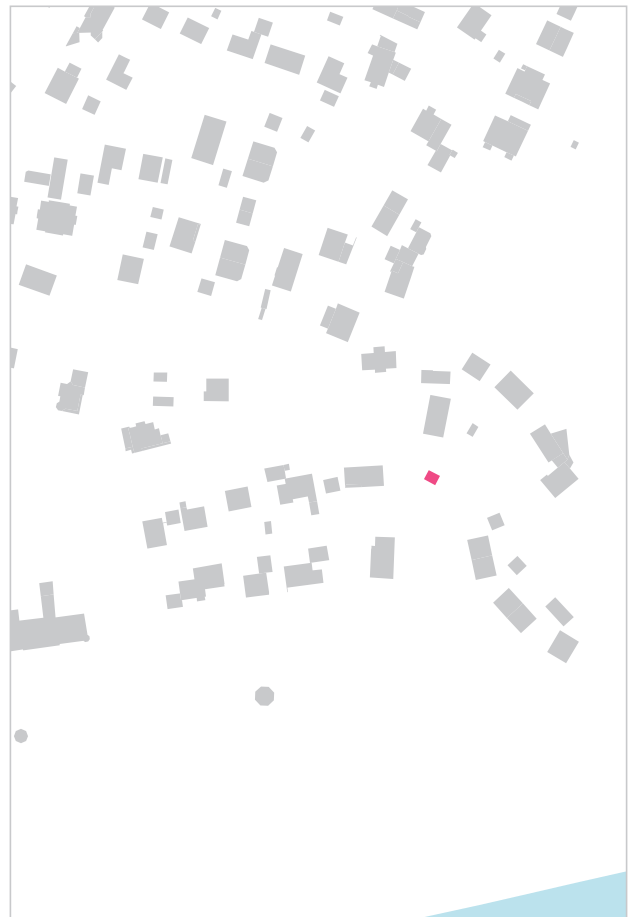
Fl.Nr.: 236/1

Lage und Bedeutung

Beschreibung

Wegkapelle Maria Schnee, giebelständiger Satteldachbau mit rundbogigem Eingang, neuromanisch, 19. Jh.

Geschichte / Baugeschichte / historische Ortsstruktur





Objekt
Müllerhaus

Anschrift
Walhallastraße 6

Zustand:

Beeinträchtigung des Ortsbildes:

Datierung

Kategorie
ortsbildprägend

Fl.Nr.: 239

alte Hs-Nr.: 163

Hs-Nr. vor 1812: 151

Lage und Bedeutung

Beschreibung

Geschichte / Baugeschichte / historische Ortsstruktur

Müllerhaus und Stadl bei St. Salvator





Objekt
Wohnhaus

Anschrift
Walhallastraße 8

Zustand: saniert

Beeinträchtigung des Ortsbildes:

Proportionen der Fassade, Jalousien

Datierung

Kategorie

Fl.Nr.: 240/3

Lage und Bedeutung





Objekt
Gastwirtschaft

Anschrift
Walhallastraße 9

Zustand: saniert

Beeinträchtigung des Ortsbildes:

Datierung
1826

Kategorie
Denkmal

Fl.Nr.: 237

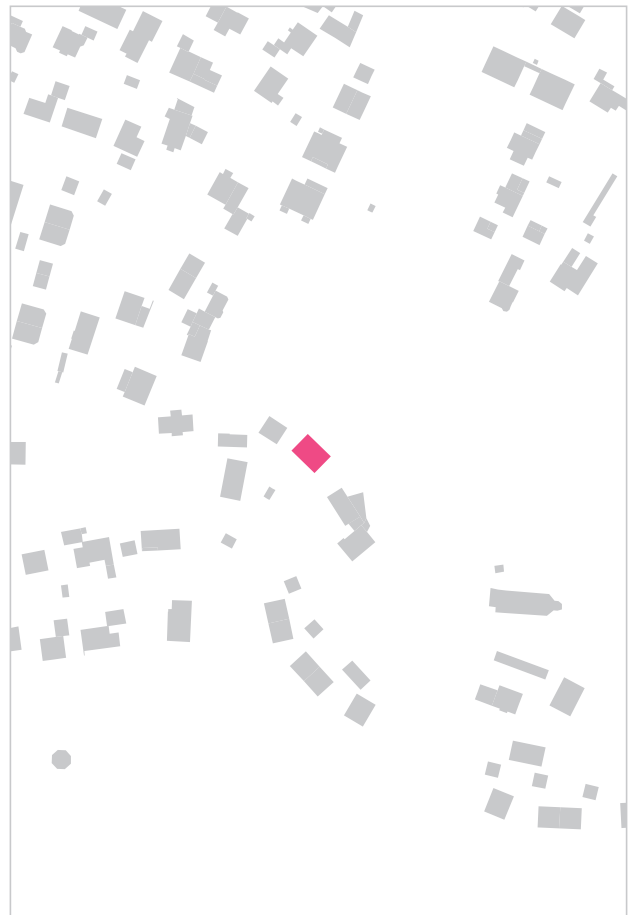
alte Hs-Nr.: 165

Hs-Nr. vor 1812: 152

Lage und Bedeutung

Beschreibung
erdgeschossiger Halbwalmdachbau, 1826,

Geschichte / Baugeschichte / historische Ortsstruktur
sog. "Millerhaus"





Objekt
Kirche

Datierung
1430

Anschrift
Walhallastraße 10

Kategorie
Denkmal

Zustand: saniert

Fl.Nr.: 238

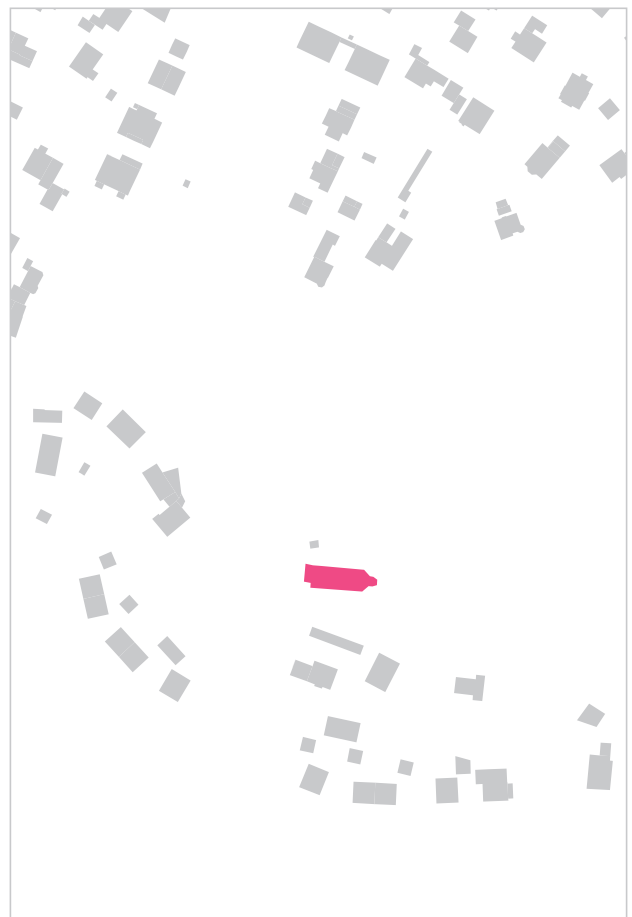
Beeinträchtigung des Ortsbildes:

Lage und Bedeutung

Beschreibung

kath. Neben- und Wallfahrtskirche St. Salvator, Saalbau mit eingezogenem Chor, östlicher Sakristei und Westturm mit Zeltdach und Vorhalle, um 1430, Chor und Langhaus 1607, Sakristei spätgotisch, 1842 durch Leo von Klenze neuromanisch umgestaltet; Treppeanlage, nachmittelalterlich.

Geschichte / Baugeschichte / historische Ortsstruktur





Objekt
Laufbrunnen

Anschrift
Walhallastraße 41

Zustand:

Beeinträchtigung des Ortsbildes:

Datierung
Mitte 19. Jh.

Kategorie
Denkmal


Fl.Nr.:334/2

Lage und Bedeutung

Beschreibung

Brunnen, Rückwand mit Voluten, Kalkstein, klassizistisch, Mitte 19. Jh.

Geschichte / Baugeschichte / historische Ortsstruktur



Objekt
Verwalterhaus

Anschrift
Walhallastraße 48

Zustand: teilsaniert

Beeinträchtigung des Ortsbildes:

Gartengestaltung

Datierung
19. Jh.

Kategorie
Denkmal

Fl.Nr.: 334/1

alte Hs-Nr.: 174

Hs-Nr. vor 1812: 148


Lage und Bedeutung

Beschreibung

zweigeschossiger Flachsatteldachbau mit Dachüberstand und geohrten Rahmungen, klassizistisch, Mitte 19. Jh.; Brunnen, Rückwand mit Voluten, Kalkstein, klassizistisch, Mitte 19. Jh.

Geschichte / Baugeschichte / historische Ortsstruktur

1812: Benedikt Dollinger: Gärtner
seit 1882: Aufseherwohnung





Objekt
Nationaldenkmal

Anschrift
Walhallastraße 50

Zustand: saniert

Beeinträchtigung des Ortsbildes:

Parkpfliegewerk und Zuwege

Datierung
1830-42

Kategorie
Denkmal

Fl.Nr.: 131

alte Hs-Nr.:


Hs-Nr. vor 1812:

Lage und Bedeutung

Beschreibung

Walhalla, dorischer Ringhallentempel auf Stufenunterbau über monumentaler Treppenanlage, Kalkstein, klassizistisch, 1830-42, nach Plänen von Leo von Klenze; mit Ausstattung.

Geschichte / Baugeschichte / historische Ortsstruktur





Objekt
Gasthaus

Anschrift
Wörther Straße 5

Zustand: saniert

Beeinträchtigung des Ortsbildes:

-

Datierung
um 1890

Kategorie
Denkmal

Fl.Nr.: 225

alte Hs-Nr.: 161

Hs-Nr. vor 1812: 147

Lage und Bedeutung

sog. "Walhalla-Wirtshaus" prägender Baukörper in der Wörther Straße

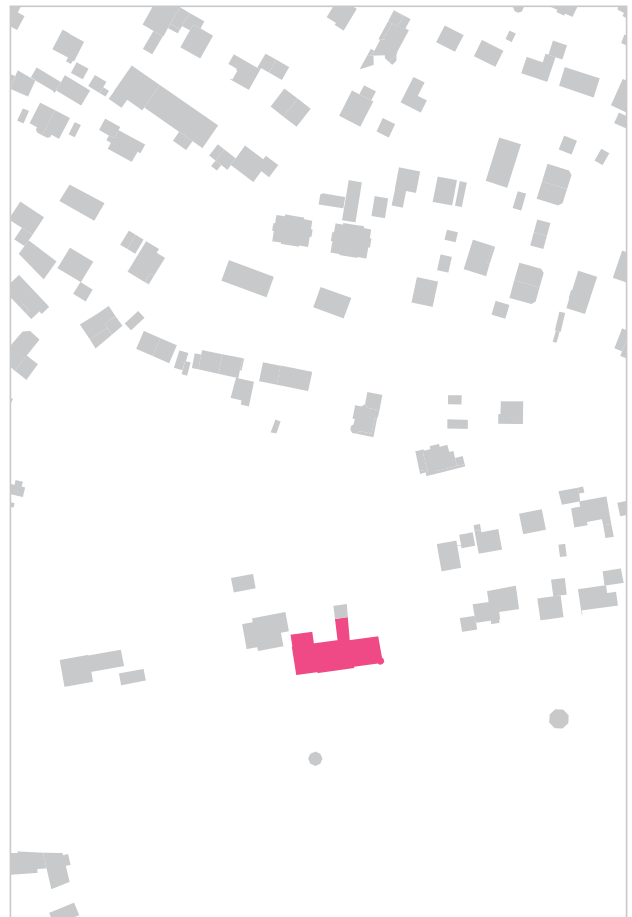
Beschreibung

zweigeschossiger und traufständiger Halbwalmdachbau mit dreigeschossigem Mittelrisalit mit Mansardwalmdach und Eckerker mit Altane, Neurenaissance, um 1890.

Geschichte / Baugeschichte / historische Ortsstruktur

Besitzer 1812: Johann Högner, Walhalla Wirth
seit 02.10.1839 Fürstl. Rentenamt Wörth
1882: Fürst von Thurn & Taxis: Walhallagasthaus,
ab 1959: Fürstl. Brauerei Thurn und Taxis; seit 1989:
Rathaus

Walhalla-Wirtshaus: realer und radizierte Taferngerechtigkeit, mit Pferdestallung, Scheune, Viehstallung, Hofraum, Baumgarten mit Kegelstätte, ferner mit einem Hopfengarten auf dem „Rothen Bühl“, einem Weinberg hinter dem Haus, einem neu angelegten Weinberg. Dort wurden künftig vor allem Zierpflanzen, Bäume und Sträucher für die Gestaltung des geplanten Schloßparkes und der Schloßalleen (im Park) gezüchtet; 1846 kamen ein Gewächs- und ein Glashaus zur Überwinterung der 24 empfindlichen Orangenbäume sowie ein Kelterhaus (Piethaus) hinzu.





Objekt
Wohnhaus

Anschrift
Wörther Straße 13

Zustand: saniert

Beeinträchtigung des Ortsbildes:

derzeit § 34 BauGB und Gefahr des Verlustes des stimmigen Ortseingangs durch Abbruch

Datierung

Kategorie
ortsbildprägend

Fl.Nr.: 329

alte Hs-Nr.: 175

Hs-Nr. vor 1812: 149

Lage und Bedeutung
ensembleartige Anlage um 1900

Beschreibung
zweigeschossiger, traufständiger, verputzter Baukörper mit Walmdach

Geschichte / Baugeschichte / historische Ortsstruktur





Objekt
Wohnhaus

Anschrift
Wörther Straße 29

Zustand:

Beeinträchtigung des Ortsbildes:

Datierung

Kategorie
ortsbildprägend

Fl.Nr.: 329

alte Hs-Nr.: 175

Hs-Nr. vor 1812: 149

Lage und Bedeutung

Beschreibung
Eingeschossiger, giebelständiger Baukörper

Geschichte / Baugeschichte / historische Ortsstruktur

Besitzer S. Majestät Ludwig I von Bayern
ab 1882: Königl. Staatsa.X Verwalterwohnung
seit 1959: Freistaat Bayern





Impressum / Kontakt

LEUNINGER & MICHLER
STADTENTWICKLUNG · STADTPLANUNG

Dr. Stefan Leuninger
Annegret Michler

Mitarbeit:
Elisabeth Michler
Anja Bosse
Mona Dörner

Am Bleichanger 33
87600 Kaufbeuren

0049 (0)8341 7152987

info@diestadtentwickler.com
www.diestadtentwickler.com

Stand: November 2018



DIE STADTENTWICKLER